



ITINÉRAIRE DE RANDONNÉE PÉDESTRE

-  **3h30**
-  **8.5 km**
-  **560 m**
-  **560 m**
-  **Aller / Retour**
-  **Itinéraire Balisé**


LE CHÂTELARD

Hameau des Garins
 Tél : **04 79 54 84 28**
 accueil.bauges@chamberymontagnes.com
 www.chamberymontagnes.com/randonnees-et-trail/


Le mont Julioz

Départ : Hameau des Garins - Du village du Châtelard, rejoindre le hameau des Garins (route en face de la pharmacie). Se garer au bout de la route. - Altitude : 1069m - Point culminant : 1672m


De blocs en blocs, sur cette belle crête rocheuse, atteignez le sommet, belvédère parfait sur les "Hautes Bauges", les villages et les différentes vallées du massif.



©Séverine Armenjon



©Séverine Armenjon



©P.Mouchet

PASSAGES DÉLICATS : Attention aux passages raides dans les rochers dans les derniers mètres.

D/ Hameau des Garins.

1/ Empruntez la piste (blanc-rouge / GR96) qui s'élève dans les prés, passant près de deux chalets en pierre (gîte/refuge).

2/ Après 3 épingles, la piste revient à flanc en direction du Col du Plane. Quittez la pour un chemin raide sur la droite.

3/ Plus haut obliquez à gauche. Vous rejoignez la crête, en forêt puis dans des rochers faciles et agréables à escalader.

D'ici vous dominez la vallée de Doucy et ses villages au pied de la masse imposante du Trélod.

4/ Après une première antécime (1645 m), poursuivez la crête jusqu'au sommet (1672 m).

5/ Redescendez par le même itinéraire jusqu'à la route forestière puis trouvez (en face du débouché sur la piste forestière) l'ancien chemin qui descend en direct jusqu'au Gîte des Garins.